

Visie

In het jaar 2050 is Land van Cuijk een welvarende gemeente en een gegronde speler in Brabant en Nederland. Innovatieve technieken voor landbouw worden toegepast, de gemeente is klimaatbestendig en geschikt voor elke generatie. Dit alles is gerealiseerd zonder het verliezen van de Brabantse identiteit. Welkom in het Brabants paradijs, een plek voor iedereen.



Figuur 1. Zelfrijdende bussen

Bereikbaarheid

In het groene Land van Cuijk is het in 2050 mogelijk fijn te wonen, werken en recreëren dankzij een goede bereikbaarheid. Betere OV-verbindingen, zoals een intercity vanaf Nijmegen naar Venlo, met als tussenstop Boxmeer, leiden tot een groter bereik in en vanuit de regio. Ook zelfrijdende, duurzame, bussen zullen worden ingezet. Dit allemaal om het gebied beter te verbinden.



Gemeente voor alle generaties

Het Land van Cuijk is in 2050 aantrekkelijk voor alle generaties. Zo zijn er diverse wandel- en fietsroutes, parkjes geschikt voor alle generaties en veel verschillende boomlanen door de woonwijken. Er is plaats voor start-ups. Daarnaast zal er een ecodorp komen, aantrekkelijk voor jongeren en toeristen.




Figuur 2. Toeristische attractie van het ecodorp

Duurzame landbouw & veeteelt

Landbouw is een erg belangrijk aspect in Land van Cuijk. Om ook dit toekomstbestendig te maken, is er in 2050 ruimte voor innovatieve boerenbedrijven, verticale en biologische landbouw, maar ook minder veeteelt. Daarnaast worden strip cropping en shelterbelts toegepast.



Figuur 3. Strip cropping



Figuur 4. Ecoduct

Klimaatbestendige gemeente

Klimaatverandering zal een grote invloed hebben op de regio. In 2050 is de gemeente zo aangepast dat zij bestendig is tegen klimaatverandering dankzij bassins voor de landbouw en wadi's in de wijken. Daarnaast zijn er essentiële ecoducten die de snelweg overbruggen. Hier is indien nodig tevens ruimte voor een wandel- of fietspad. Deze bruggen maken het mogelijk alle natuurgebieden te verbinden met verschillende habitats. Klimaatbestendigheid is in het Land van Cuijk ambitieus doch realistisch, waardoor zowel de mens als de wereld er profijt van heeft.

Bronvermelding:

Figuur 1. Heathrow airport pods (z.d.) <https://www.travelage.co.uk/top-5-best-heathrow-airport-parking-facilities/>

Figuur 2. Bron: *28 Of The World's Most Amazing Treehouses (z.d.)* <https://www.venureport.com/roundups/28-of-the-world-s-most-amazing-treehouses/entry/27/>

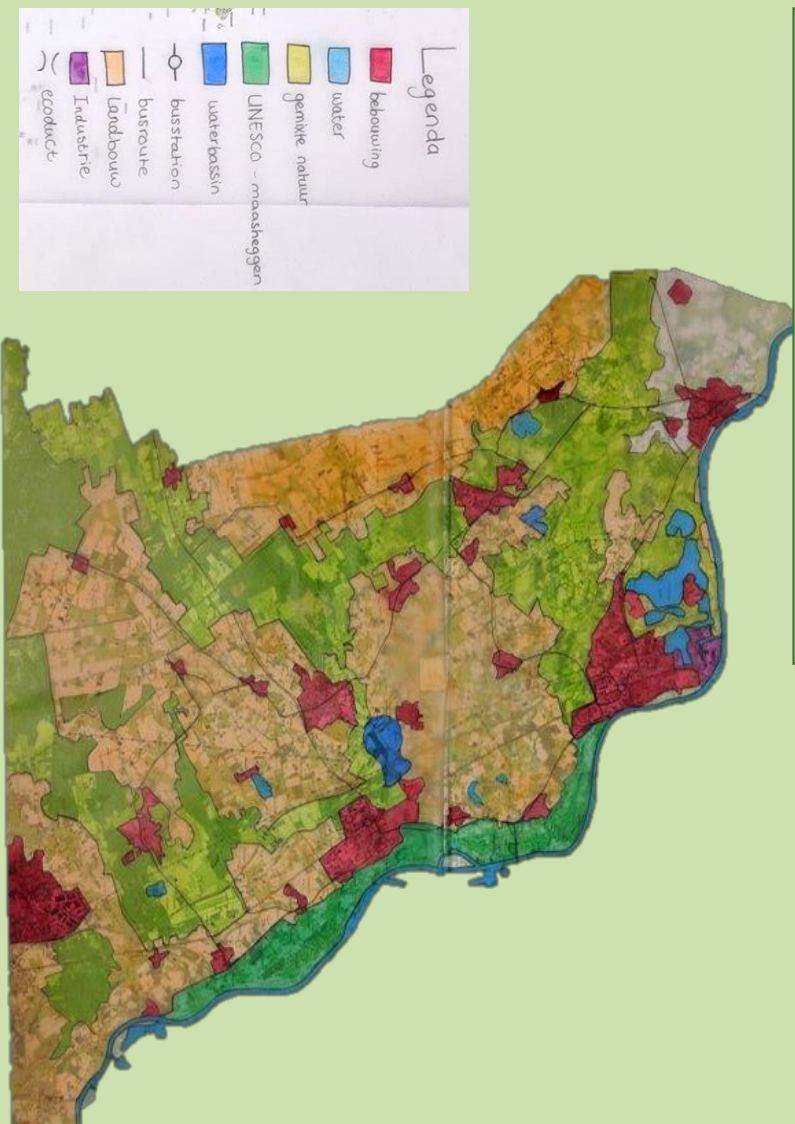
Figuur 3. Bron: strip-cropping

(2013) <http://bartholy0422.blogspot.com/2013/01/erosion-prevention.html>

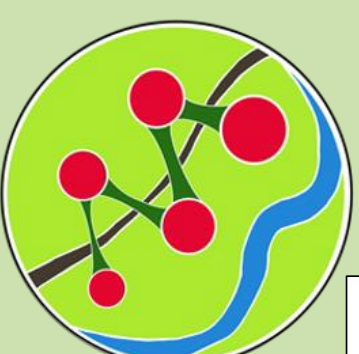
Figuur 4. Bron: future ecoduct (z.d.) formyhour.com



Visiekaart; Het Brabants paradijs



Het Land van Cuijk is in 2050 een welvarende gemeente, waar alles verbonden is, dorpen, mensen en identiteit. Het Land van Cuijk is in 2050 een gemeente voor alle generaties met kijk op duurzame landbouw en klimaatverandering. Het Land van Cuijk is in 2050 'Het Brabants paradijs, een plek voor iedereen.'



[Het Brabants paradijs, een plek voor iedereen]

Meer weten? Scan de QR-code:



Fenne Abels, Geert Walinga, Pieter Banken, Erwin Hol, Selena Klein en Aline Smits